



Regione Siciliana
Assessorato dei Beni Culturali e dell'Identità Siciliana
Dipartimento dei Beni Culturali e dell'Identità Siciliana
Soprintendenza per i Beni Culturali ed Ambientali di Trapani
Progetto finanziato con P.O.R. Sicilia 2000-2006 Misura 2.02 Azione C

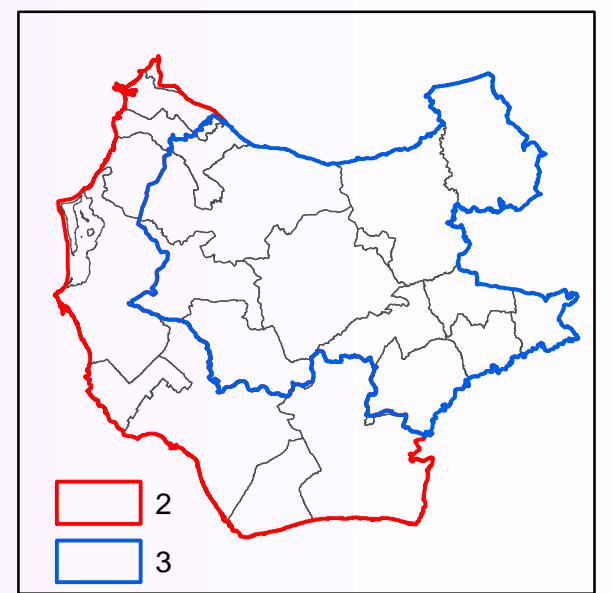
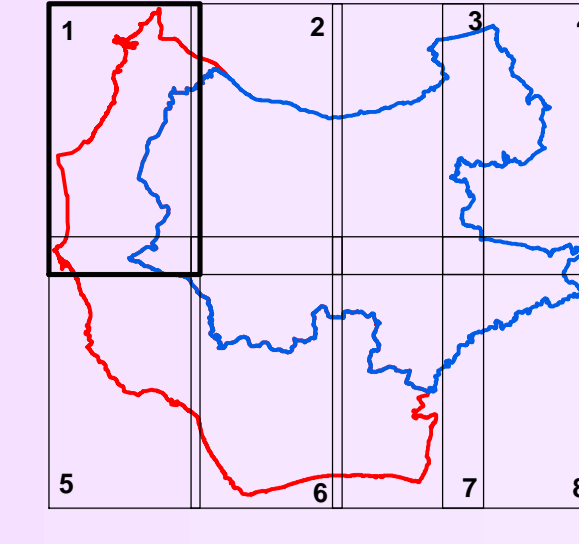
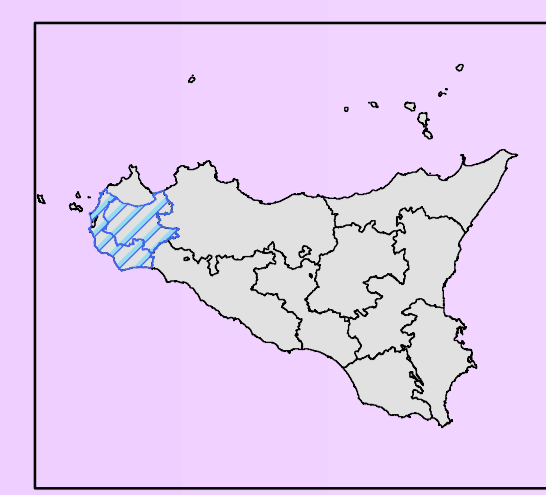


tavola 22.1
Scala di stampa 1:25.000
Ambiti regionali 2 e 3 ricadenti nella provincia di Trapani
Tavole di Piano

DIPARTIMENTO DEI BENI CULTURALI E DELL'IDENTITÀ SICILIANA
Il Dirigente Generale
Mario La Rocca
SERVIZIO 3 - TUTELA E ACQUISIZIONE, PIANIFICAZIONE PAESAGGISTICA
Il Dirigente Responsabile
Silvia Occhipinti
SOPRINTENDENZA PER I BENI CULTURALI ED AMBIENTALI DI TRAPANI
COORDINAMENTO TECNICO-SCIENTIFICO
Riccardo Guazzali - Soprintendente
Cristiana Fontana - già Soprintendente
COLLABORATORE
Roberto Montecarlo
CONSULENZA SCIENTIFICA
Coordinatione generale
prof. Domenico Costantino arch. Gaetano Renda
Sottosistema abitativo
Giorgio geomorfologia ed antropologia
dot. Angela La Russa
dot. Roberto De Domenico
Sottosistema edile
Arie morfologia
Prof. Renato Massa
Sottosistema agricolo-forestale
Aspetti agronomici, forestali e vegetazionali
Prof. Giovanni Curatolo
Sottosistema insediativo
Architettura
dot.ssa Cecilia Buccolitto
S.A.P. - Società Archeologica Padana
Sistema Informativo Territoriale
Ing. Salvatore Carini
Dot.ssa Claudia Spriano
Collaboratori
Nino De Quattro
Domenico Federico
Silvia Scornito
OSSERVATORIO REGIONALE PER LA QUALITÀ DEL PAESAGGIO
Presiede
Comitato
Comitato di Piano Paesaggistico degli Ambiti Regionali 2 e 3
Comitato di Piano Paesaggistico degli Ambiti Regionali 2 e 3
Comitato di Piano Paesaggistico degli Ambiti Regionali 2 e 3
Comitato di Piano Paesaggistico degli Ambiti Regionali 2 e 3
L'ASSESSORE
Francesco Paolo Sciapano

Legenda
Aree soggette a prescrizioni aventi diretta efficacia nei confronti di tutti i soggetti pubblici e privati
Aree con livello di tutela 1 - art.20 delle N.d.A.
Aree con livello di tutela 2 - art.20 delle N.d.A.
Aree con livello di tutela 3 - art.20 delle N.d.A.
Aree soggette a recupero - art.20 delle N.d.A.
Aree di indirizzo e conoscenza per la pianificazione territoriale urbanistica di livello regionale, provinciale e comunale e per tutti gli altri atti aventi carattere di programmazione sul territorio
Aree di indirizzo - Titolo III, Paesaggi Locali delle N.d.A.
Contesti Paesaggistici
Perimetro dei contesti
Contesto paesaggistico - Titolo III, Paesaggi Locali delle N.d.A.
Paesaggi Locali
Limiti comunali

